

SESSION 2009

**CONCOURS EXTERNE
DE RECRUTEMENT DE PROFESSEURS CERTIFIÉS
ET CONCOURS D'ACCÈS À LA LISTE D'APTITUDE**

Section : HISTOIRE ET GÉOGRAPHIE
Section : LANGUES RÉGIONALES
Section : TAHITIEN

COMPOSITION DE GÉOGRAPHIE

Durée : 5 heures

L'usage de tout ouvrage de référence, de tout dictionnaire et de tout matériel électronique est rigoureusement interdit.

Matériel autorisé : crayon à papier, stylos, crayons et feutres de couleurs, gomme, taille-crayon, compas ordinaire, équerre, règle graduée, règle trace-formes, ciseaux, colle, ruban adhésif.

Dans le cas où un(e) candidat(e) repère ce qui lui semble être une erreur d'énoncé, il (elle) le signale très lisiblement sur sa copie, propose la correction et poursuit l'épreuve en conséquence.

De même, si cela vous conduit à formuler une ou plusieurs hypothèses, il vous est demandé de la (ou les) mentionner explicitement.

NB : Hormis l'en-tête détachable, la copie que vous rendrez ne devra, conformément au principe d'anonymat, comporter aucun signe distinctif, tel que nom, signature, origine, etc. Si le travail qui vous est demandé comporte notamment la rédaction d'un projet ou d'une note, vous devrez impérativement vous abstenir de signer ou de l'identifier.

Tournez la page S.V.P.

Sujet :

Les façades littorales de la Russie

(croquis de synthèse obligatoire)

Liste des documents :

N.B. :

- *L'épreuve consiste en une composition et non en un commentaire de documents.*
- *Les documents fournis ne constituent pas une approche exhaustive du sujet. Ils ont vocation à aider les candidats dans leur réflexion et, si ces derniers l'estiment utile, à être intégrés pertinemment dans la démonstration.*

Document n° 1

Le bassin de la mer Noire : une zone de tensions géostratégiques

Document n° 2

L'Extrême-Orient russe

Document n° 3

Les ports de la Baltique orientale

Document n° 4

Oléoducs et gazoducs dans la région de la mer Noire et de la mer Caspienne (2006)

Fond de carte

Document n° 1

Le bassin de la mer Noire : une zone de tensions géostratégiques

L'entrée dans l'Union européenne (UE) de la Roumanie et de la Bulgarie, le 1er janvier 2007, jette un coup de projecteur sur la mer Noire, espace stratégique où se concentrent de nombreux enjeux de la relation entre l'Europe et la Russie. Cette mer-là n'est pas très présente dans les consciences européennes. La dernière fois qu'elle a suscité des passions dans nos capitales remonte à la guerre de Crimée, lorsque Napoléon III et la reine Victoria lançaient leurs troupes à l'assaut de Sébastopol, en 1854 ! Pourtant, c'est bien dans cette zone que se posent aujourd'hui d'importantes questions : l'expansion des normes démocratiques, les futures routes des hydrocarbures, l'apaisement de divers conflits territoriaux, la stabilité du Sud-Est européen et du Caucase, les migrations clandestines, les trafics d'armes et de drogues... Après la Méditerranée et la Baltique, la mer Noire devient la troisième mer de l'Europe, avec son lot de problèmes et d'opportunités. Pendant la guerre froide, elle n'était qu'une zone figée, partagée entre le bloc communiste – qui, de la Géorgie à la Bulgarie, détenait le plus long rivage – et, au sud, la Turquie, membre de l'Organisation du traité de l'Atlantique nord (OTAN) depuis 1951. Les bouleversements entraînés par la chute du mur de Berlin, la disparition de l'URSS (1991), puis les « révolutions » en Géorgie (2003) et en Ukraine (2004), ont profondément changé la donne. Pour la Russie, parvenue de haute lutte sur cette « mer chaude » au XVIII^e siècle, du temps de Catherine la Grande, il s'agit d'un recul géopolitique important [...].

Source : Natalie Nougayrède, « Le bassin de la mer Noire : une zone de tensions géostratégiques », *Le Monde*, 2 janvier 2007.

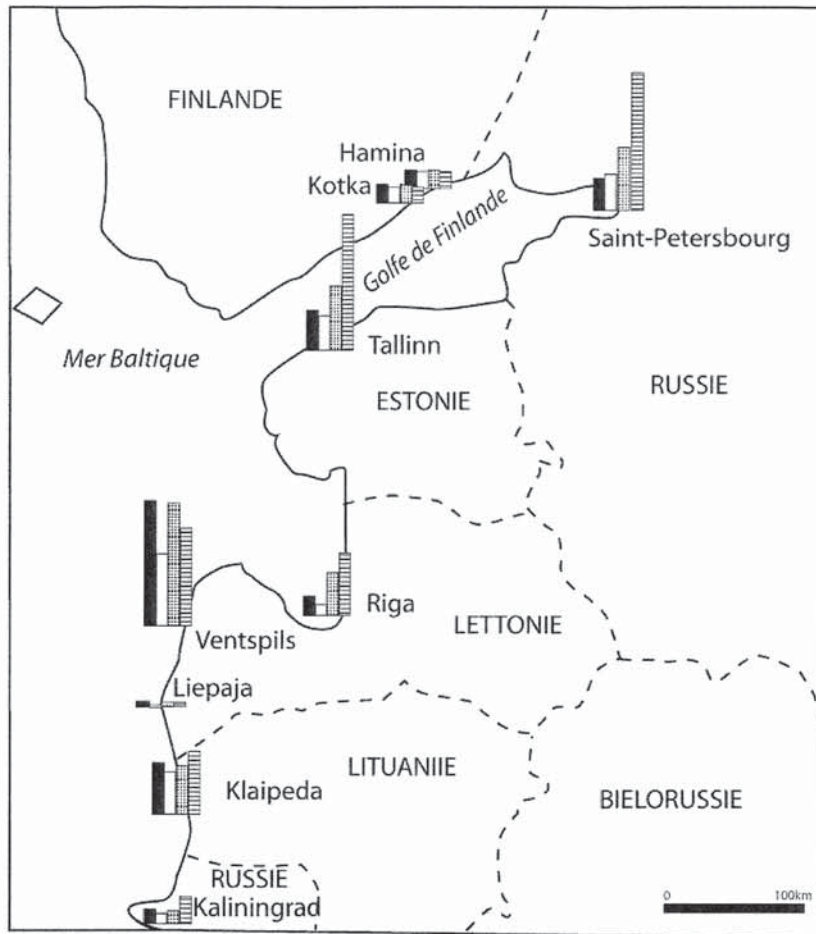
Document n° 2

L'Extrême-Orient russe

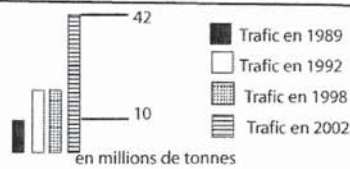
Les Russes nomment souvent Extrême-Orient tout ce qui est à l'est du Baïkal, ou au moins de Tchita ; mais plus de la moitié de cet espace relève du Grand Nord par tous ses aspects géographiques. Il est plus intéressant de considérer à part, au sud du parallèle 55, les régions habitées qui regardent le Pacifique, et donc en somme tournent le dos à Moscou et sont fascinées par les voisinages de la Chine, de la Corée et du Japon. Cet espace se déploie sur plus de 2 500 km d'ouest en est, de 1 600 du sud au nord : la taille de l'Europe entière au sud de la Baltique. Le mot clé en est *dalny*, présent dans plusieurs noms de lieux, qui évoque ce qui est loin, très loin. Pourtant, c'est un lointain encore un peu civilisé : il y a plus loin que loin, mais c'est à Magadan, où les prisonniers n'arrivaient du « continent » qu'après s'être embarqués au-delà de Vladivostok. Cet extrême-orient a donc bien plus extrême que lui. D'ailleurs il est tout près de grandes puissances, s'ouvre à leurs échanges après s'être barricadé contre elles, et il peut même apparaître comme un havre après les montagnes glacées de Bouriatie, presque un Sud : la latitude est plus basse que celle de Sotchi !

Source : Roger Brunet dir., *Europes orientales, Russie, Asie centrale, Géographie Universelle*, Belin-Reclus, 1996, p. 345.

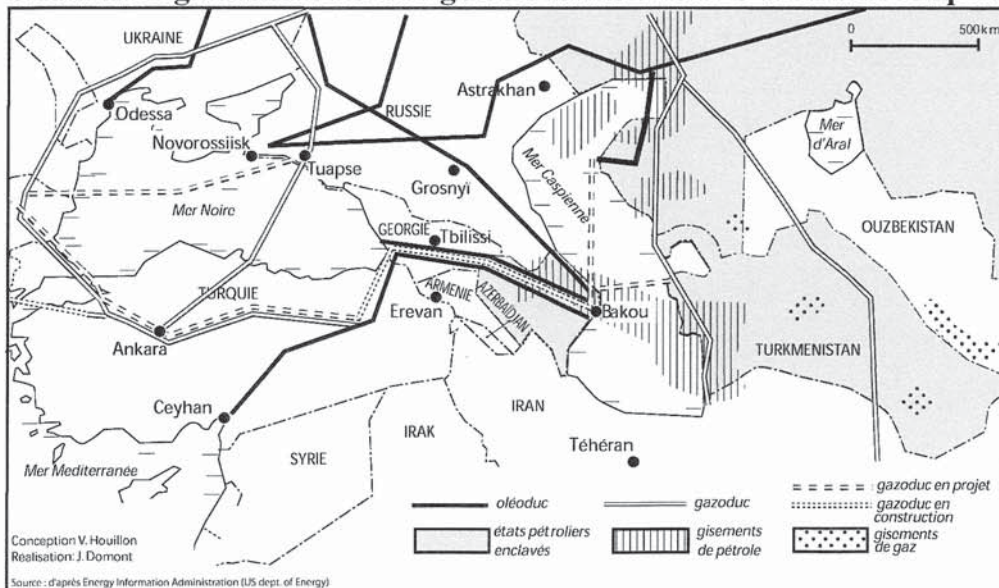
Document n° 3
Les ports de la Baltique orientale



Source: Courrier des Pays de l'Est
 n° 1048 - 2005



Document n° 4
Oléoducs et gazoducs dans la région de la mer Noire et de la mer Caspienne (2006)



NE RIEN ÉCRIRE DANS CE CADRE

MINISTÈRE DE L'ÉDUCATION NATIONALE

Académie : _____ Session : _____

Concours : _____

Spécialité/option : _____ Repère de l'épreuve : _____

Intitulé de l'épreuve : _____

NOM : _____

(en majuscules, suivi s'il y a lieu, du nom d'épouse)

Prénoms : _____ N° du candidat

(le numéro est celui qui figure sur la convocation ou la liste d'appel)

EBE HGO 2



(B)